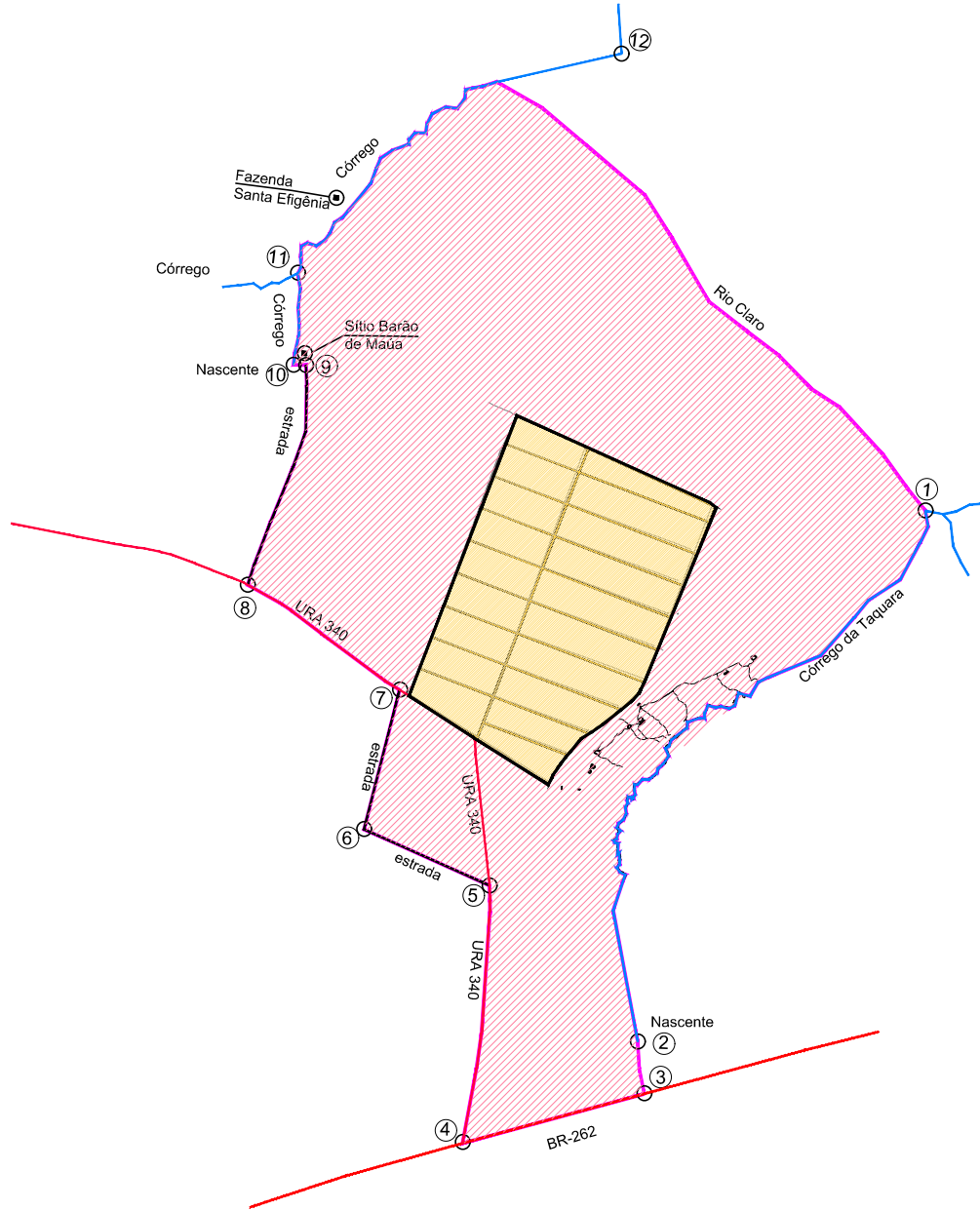





SÃO BASÍLIO








LEGENDA

-  LIMITE DO PERÍMETRO URBANO
-  LIMITE DA ÁREA DE TRANSIÇÃO URBANA
-  LIMITE DA ÁREA URBANA

Escala Gráfica



LIMITE DO MUNICÍPIO	
MANCHA URBANA	
LOCALIDADES	
RIOS	
FERROVIA	

ESTRADAS ASFALTADAS	
RODOVIA FEDERAL DUPLICADA	
RODOVIA FEDERAL SIMPLES	
RODOVIA ESTADUAL	
RODOVIA MUNICIPAL	

NÚCLEOS DE DESENVOLVIMENTO		
CONTEÚDO		
MAPA 06 - PERÍMETRO URBANO DE SÃO BASÍLIO.dwg		
PREFEITURA MUNICIPAL DE UBERABA		
REVISÃO DO PLANO DIRETOR - 2018		
<small>Nº / NOME DO ARQUIVO</small> MAPA 06 - PERÍMETRO URBANO DE SÃO BASÍLIO.dwg	<small>ESCALA</small> GRÁFICA	<small>FOLHA</small> 06
<small>DATA</small> 18/05/2018		